

# HLAVNÍ VÝKRES

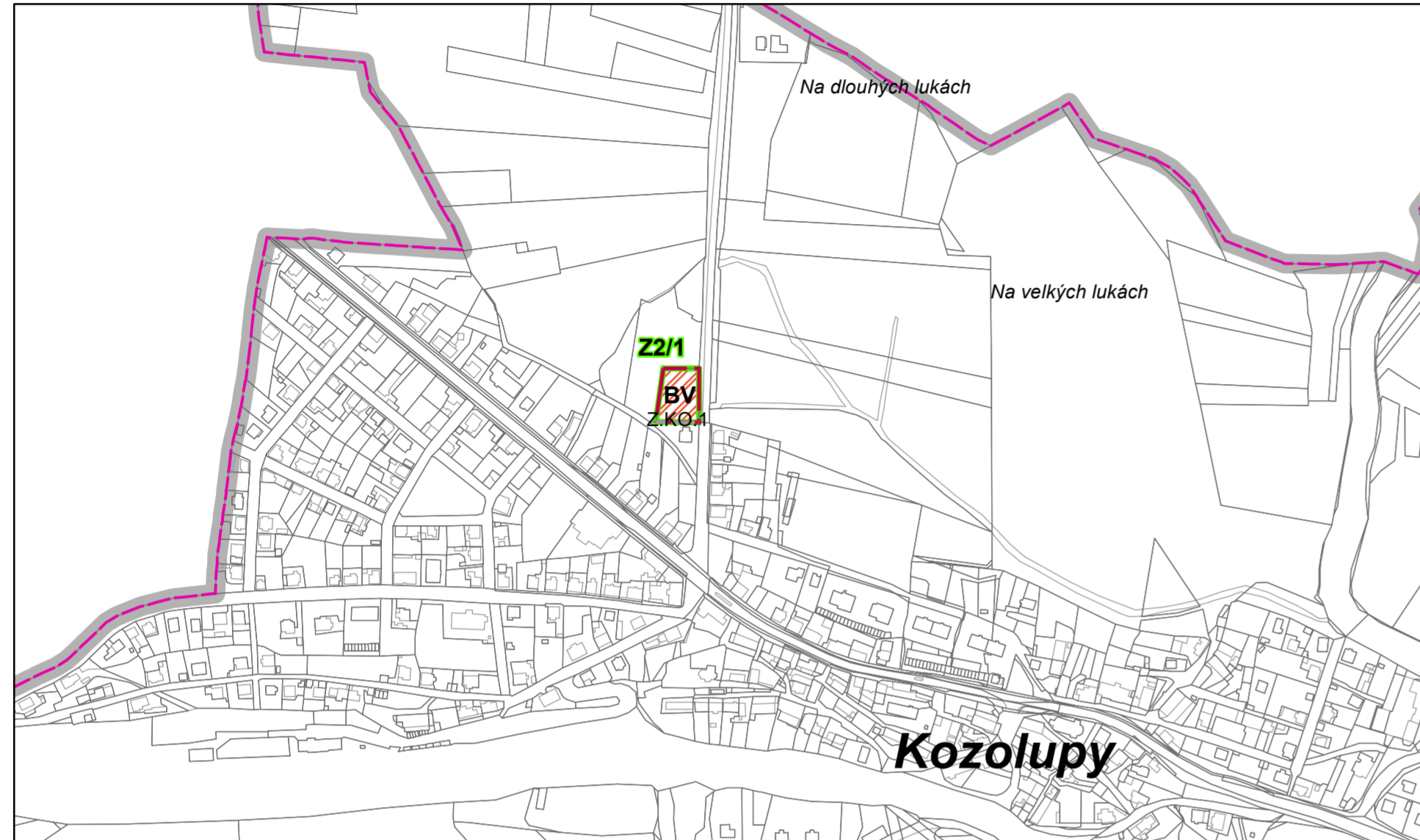
## 1 : 5 000

# ZMĚNA Č. 2


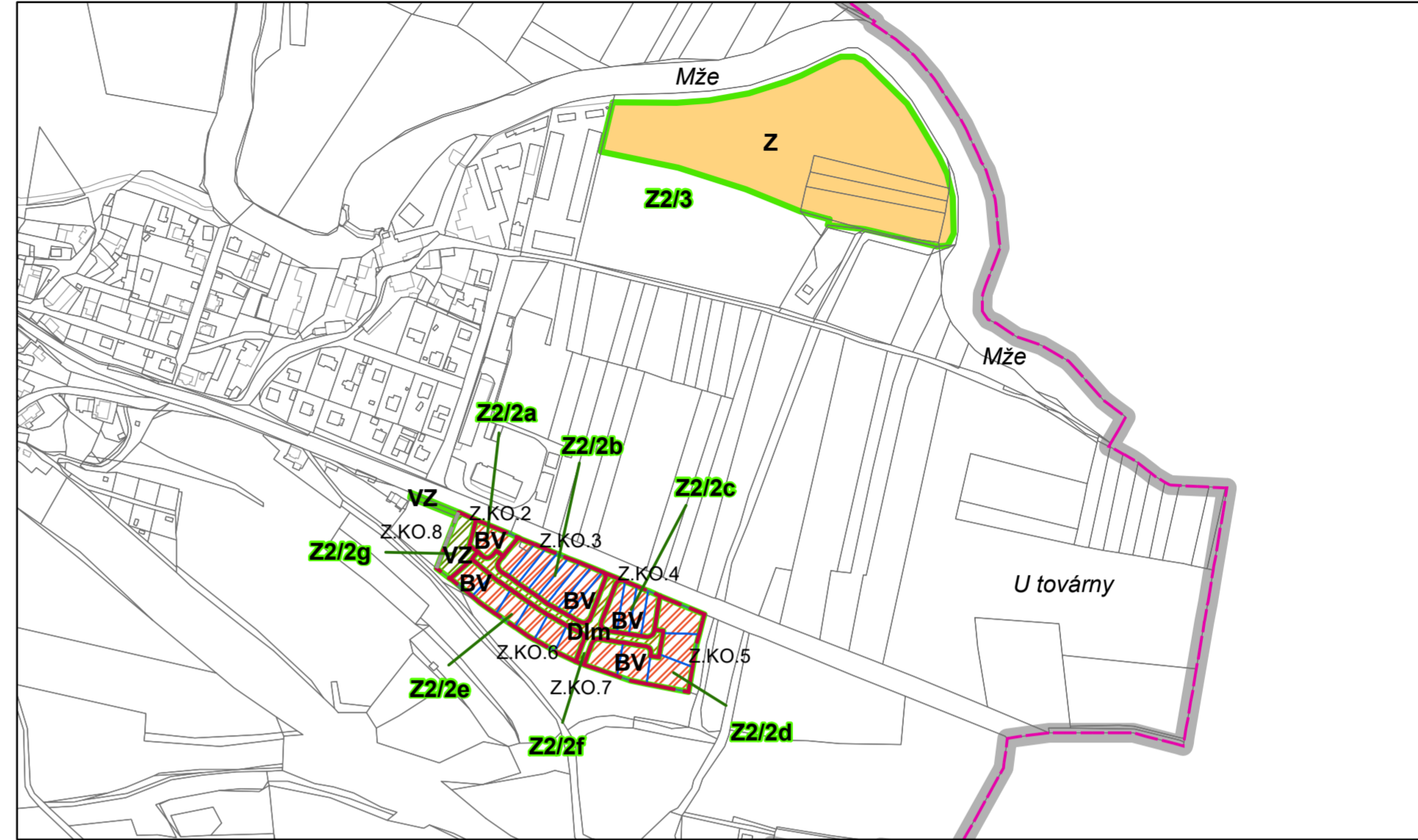
## ÚZEMNÍHO PLÁNU

### KOZOLUPY

Lokalita Z2/1



Lokalita Z2/2a - 2g a Z2/3



SEZNAM LOKALIT ŘEŠENÝCH ZMĚNOU Č. 2:

Lokalita Z2/1 – k. ú. Kozolupy, parc. č. 833/1  
Vymezení návrhové plochy bydlení venkovského typu BV místo původní návrhové plochy bydlení čistého BČ – zastavitelná plocha Z.KO.1 (původně součástí zastavitelné plochy 2-BČ).

Lokalita Z2/2a – k. ú. Kozolupy, parc. č. část 657/3  
Vymezení návrhové plochy bydlení venkovského typu BV místo původní návrhové plochy zeleně Z – zastavitelná plocha Z.KO.2 (původně součástí zastavitelné plochy 8-Z).

Lokalita Z2/2b – k. ú. Kozolupy, parc. č. 657/2, část 657/3  
Vymezení návrhové plochy bydlení venkovského typu BV místo původní návrhové plochy bydlení čistého BČ, návrhové plochy zeleně Z a místo původní stávající zemědělské plochy ZP – zastavitelná plocha Z.KO.3 (původně součástí zastavitelných ploch 9-BČ a 8-Z).

Lokalita Z2/2c – k. ú. Kozolupy, parc. č. část 657/3  
Vymezení návrhové plochy bydlení venkovského typu BV místo původní stávající zemědělské plochy ZP – zastavitelná plocha Z.KO.4.

Lokalita Z2/2d – k. ú. Kozolupy, parc. č. část 657/3  
Vymezení návrhové plochy bydlení venkovského typu BV místo původní stávající zemědělské plochy ZP – zastavitelná plocha Z.KO.5.








Lokalita Z2/2e – k. ú. Kozolupy, parc. č. část 657/3  
Vymezení návrhové plochy bydlení venkovského typu BV místo původní návrhové plochy bydlení čistého BČ a návrhové plochy zeleně Z a místo původní stávající zemědělské plochy ZP – zastavitelná plocha Z.KO.6 (původně součástí zastavitelných ploch 9-BČ a 8-Z).

Lokalita Z2/2f – k. ú. Kozolupy, parc. č. část 657/3  
Vymezení návrhové plochy dopravní infrastruktura místní Dlm místo původní návrhové plochy bydlení čistého BČ a návrhové plochy zeleně Z a místo původní stávající zemědělské plochy ZP – zastavitelná plocha Z.KO.7 (původně z části součástí zastavitelných ploch 9-BČ a 8-Z).






Lokalita Z2/2g – k. ú. Kozolupy, parc. č. část 657/3  
Vymezení stávající plochy veřejné zeleně VZ. Vymezení návrhové plochy veřejné zeleně VZ místo původní návrhové plochy zeleně Z – zastavitelná plocha Z.KO.8 (původně součástí zastavitelné plochy zeleně 8-Z).

Lokalita Z2/3 – k. ú. Kozolupy, parc. č. 640/2, 640/3, 640/4, 640/6, část 640/1, 640/5 a 640/7  
Změna částí zastavitelné plochy 5a-LV (návrhová plocha lehké výroby LV) o velikosti 3,0006 ha na stávající plochu zemědělského využití Z.

## LEGENDA

-  hranice řešeného území
-  hranice katastrálního území
-  parcelní hranice
-  návrh parcelace
-  zastavěné území
-  hranice zastavitelného území obce (hranice + označení Z.KO.x)
-  vymezení řešeného území změny č.2 (hranice + označení Z2/xx)

## Plochy s rozdílným způsobem využití

-  bydlení venkovského typu - návrh
-  místní komunikace, polní cesty - návrh
-  veřejná zeleň - stav
-  veřejná zeleň - návrh
-  zemědělské plochy - stav

## ZÁZNAM O ÚČINNOSTI

Označení správního orgánu, který poslední změnu ÚP vydal:	Zastupitelstvo obce Kozolupy, pod č. usn. ...., dne .....
Datum nabytí účinnosti poslední změny územního plánu:	.....
Jméno a příjmení, funkce a podpis oprávněné úřední osoby pořizovatele:	
Ing. Michaela Opltová, starostka obce Kozolupy	Ing. arch. Radek Boček, osoba zajišťující splnění kvalifikačních požadavků dle ust. § 24 stavebního zákona
<i>Podpis a otisk úředního razítka:</i>	<i>Podpis a otisk úředního razítka:</i>

PROJEKTANT: Ing. arch. Martin Jirovský, Ph.D., MBA, DiS. Relax M.A.A.T., s. r. o. IČ: 071 42 226 Kožešnická 270/17 390 01 Tábor	PARÉ:
OBJEDNATEL: obec Kozolupy	DATUM: květen 2023
VÝKRES: Hlavní výkres	MĚŘÍTKO: 1 : 5 000
FÁZE: Finální podoba	ČÍSLO VÝKRESU: <b>N2</b>