
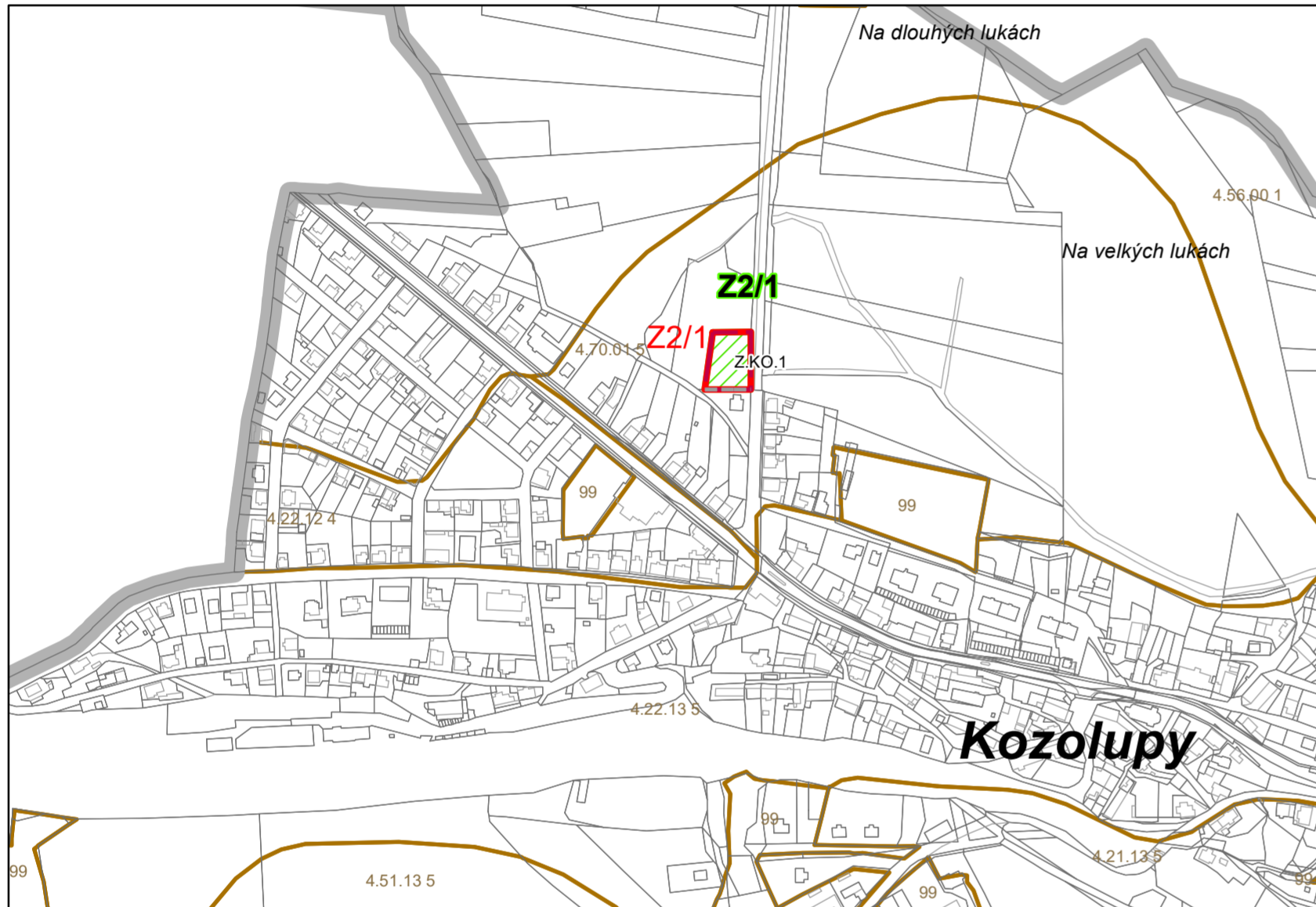


VÝKRES PŘEDPOKLÁDANÝCH ZÁBORŮ PŮDNÍHO FONDU 1 : 5 000

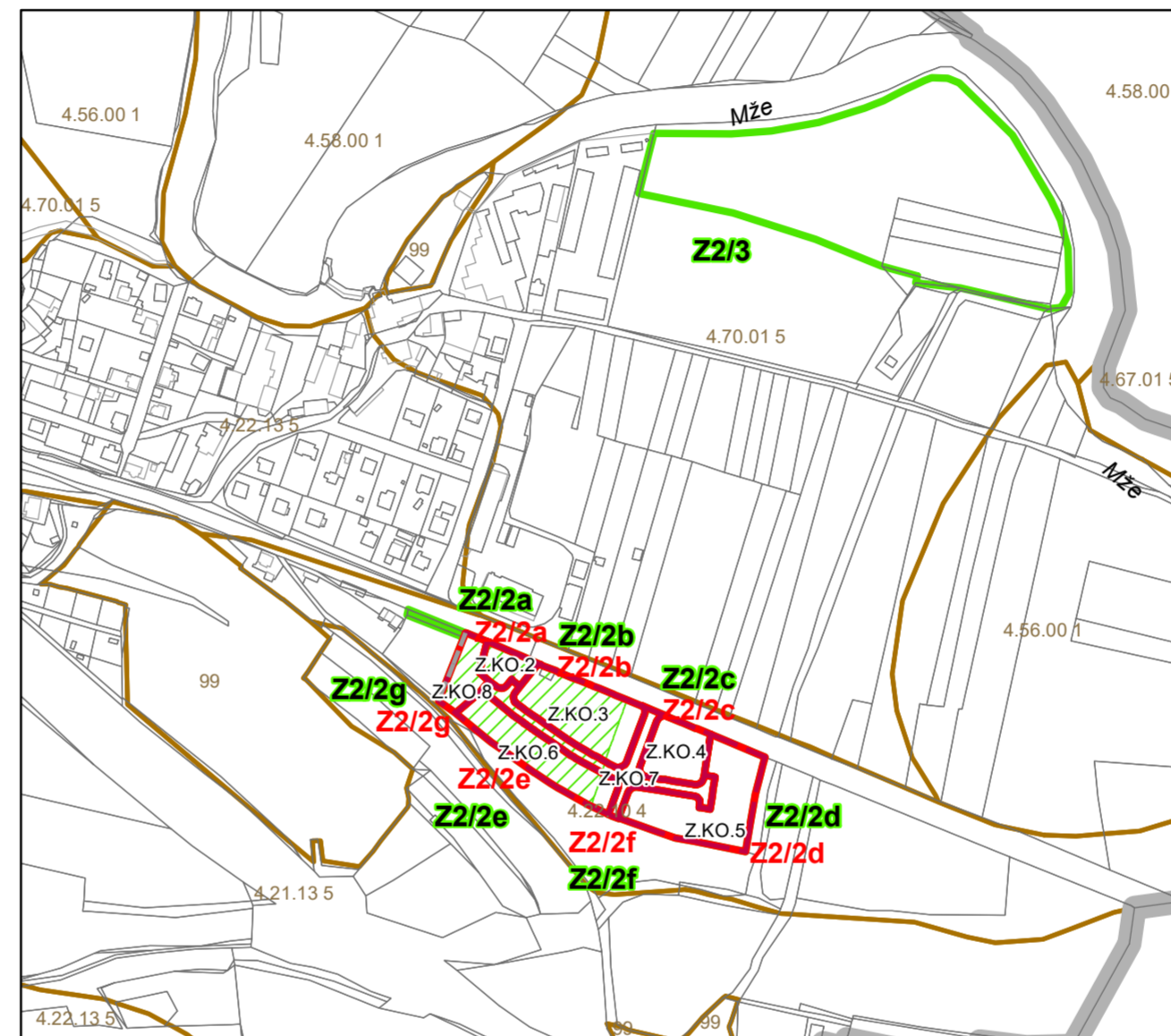


ZMĚNA Č. 2 ÚZEMNÍHO PLÁNU KOZOLUPY

Lokalita Z2/1



Lokalita Z2/2a - 2g a Z2/3



SEZNAM LOKALIT ŘEŠENÝCH ZMĚNOU Č. 2:

Lokalita Z2/1 – k. ú. Kozolupy, parc. č. 833/1
Vymezení návrhové plochy bydlení venkovského typu BV místo původní návrhové plochy bydlení čistého BČ – zastavitelná plocha Z.KO.1 (původně součástí zastavitelné plochy 2-BČ).

Lokalita Z2/2a – k. ú. Kozolupy, parc. č. část 657/3
Vymezení návrhové plochy bydlení venkovského typu BV místo původní návrhové plochy zelené Z – zastavitelná plocha Z.KO.2 (původně součástí zastavitelné plochy 8-Z).

Lokalita Z2/2b – k. ú. Kozolupy, parc. č. část 657/2, část 657/3
Vymezení návrhové plochy bydlení venkovského typu BV místo původní návrhové plochy bydlení čistého BČ, návrhové plochy zelené Z a místo původní stávající zemědělské plochy ZP – zastavitelná plocha Z.KO.3 (původně součástí zastavitelných ploch 9-BČ a 8-Z).

Lokalita Z2/2c – k. ú. Kozolupy, parc. č. část 657/3
Vymezení návrhové plochy bydlení venkovského typu BV místo původní stávající zemědělské plochy ZP – zastavitelná plocha Z.KO.4.

Lokalita Z2/2d – k. ú. Kozolupy, parc. č. část 657/3
Vymezení návrhové plochy bydlení venkovského typu BV místo původní stávající zemědělské plochy ZP – zastavitelná plocha Z.KO.5.

Lokalita Z2/2e – k. ú. Kozolupy, parc. č. část 657/3
Vymezení návrhové plochy bydlení venkovského typu BV místo původní návrhové plochy bydlení čistého BČ a návrhové plochy zelené Z a místo původní stávající zemědělské plochy ZP – zastavitelná plocha Z.KO.6 (původně součástí zastavitelných ploch 9-BČ a 8-Z).

Lokalita Z2/2f – k. ú. Kozolupy, parc. č. část 657/3
Vymezení návrhové plochy dopravní infrastruktura místní DIm místo původní návrhové plochy bydlení čistého BČ a návrhové plochy zelené Z a místo původní stávající zemědělské plochy ZP – zastavitelná plocha Z.KO.7 (původně z části součástí zastavitelných ploch 9-BČ a 8-Z).

Lokalita Z2/2g – k. ú. Kozolupy, parc. č. část 657/3
Vymezení stávající plochy veřejné zelené VZ. Vymezení návrhové plochy veřejné zelené VZ místo původní návrhové plochy zelené Z – zastavitelná plocha Z.KO.8 (původně součástí zastavitelné plochy zelené 8-Z).

Lokalita Z2/3 – k. ú. Kozolupy, parc. č. 640/2, 640/3, 640/4, 640/6, část 640/1, 640/5 a 640/7
Změna části zastavitelné plochy 5a-LV (návrhová plocha lehké výroby LV) o velikosti 3,0007 ha na stávající plochu zemědělského využití Z. Vynětí této části plochy 5a-LV ze záboru ZPF.

LEGENDA

- zastavěné území vymezené ke dni 14.6.2010
- hranice zastavitelného území obce (hranice + označení Z.KO.x)
- hranice lokalit záboru v ÚP Kozolupy (+ označení)
- lokality již vyhodnocené v předchozí ÚPD - ÚPO Kozolupy (z r. 2010)
- hranice parcel
- hranice řešeného území
- vymezení řešeného území změny č.2 (hranice + označení Z2/xx)

PROJEKTANT:	Ing. arch. Martin Jirovský, Ph.D., MBA, DIS. Relax M.A.A.T., s. r. o. IČ: 071 42 226 Kožešnická 270/17 390 01 Tábor	PARÉ:
OBJEDNATEL:	obec Kozolupy	
VÝKRES:	VÝKRES PŘEDPOKLÁDANÝCH ZÁBORŮ PŮDNÍHO FONDU	DATUM: srpen 2022
		MĚŘÍTKO: 1 : 5 000
		ČÍSLO VÝKRESU: 03