
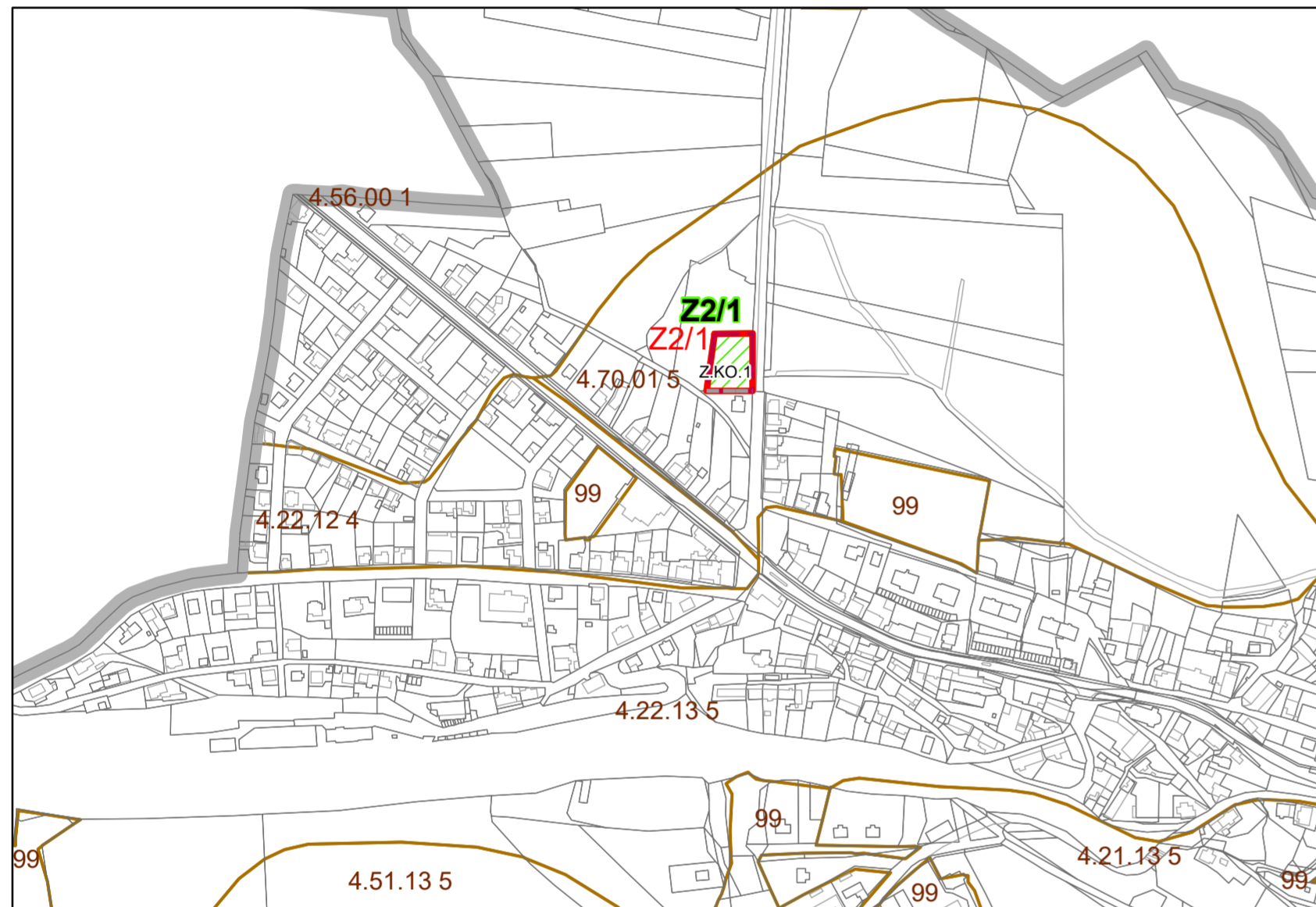


# VÝKRES PŘEDPOKLÁDANÝCH ZÁBORŮ PŮDNÍHO FONDU 1 : 5 000

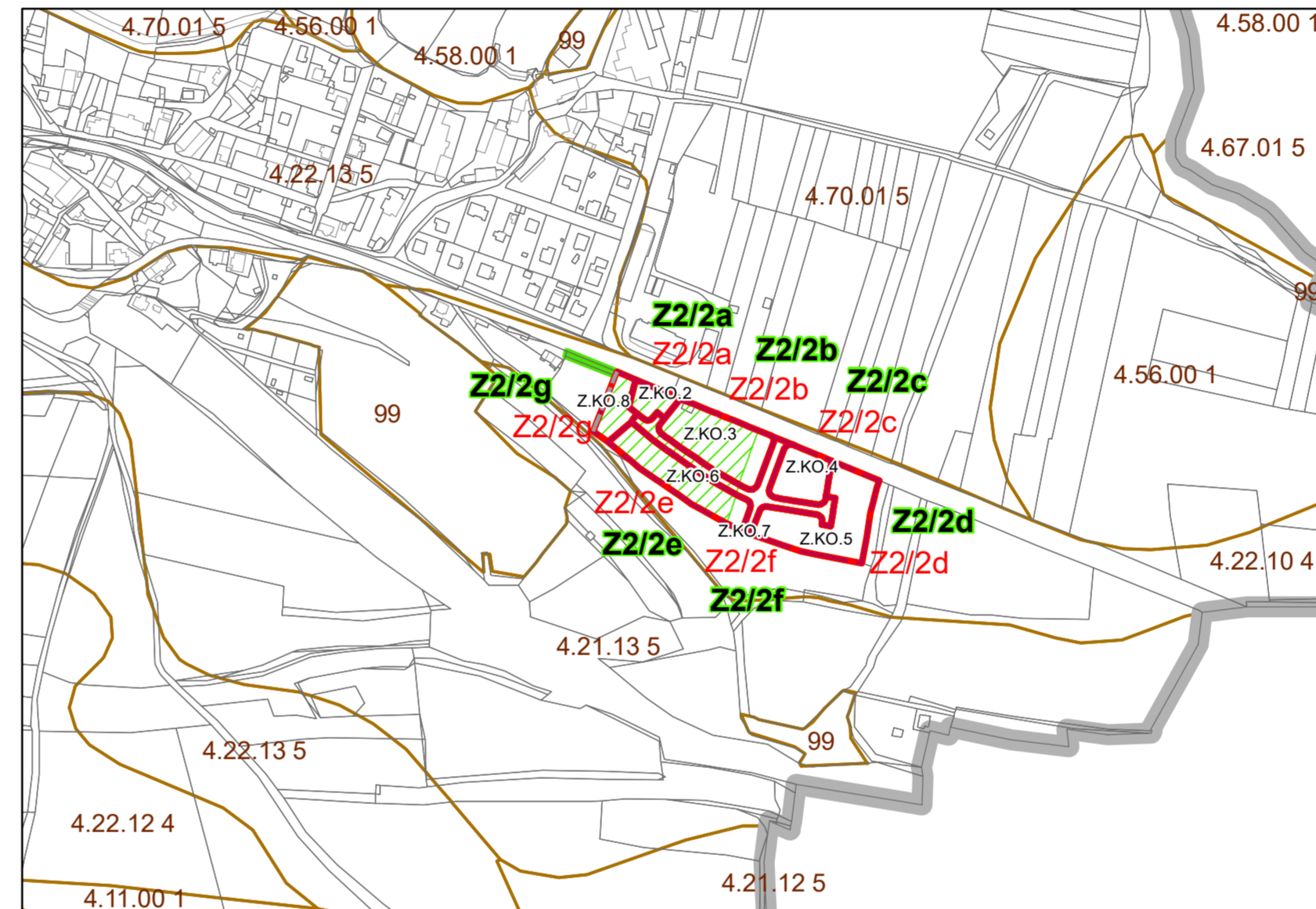
# ZMĚNA Č. 2 ÚZEMNÍHO PLÁNU KOZOLUPY



Lokalita Z2/1



Lokalita Z2/2a - 2g



SEZNAM LOKALIT ŘEŠENÝCH ZMĚNOU Č. 2:

Lokalita Z2/1 – k. ú. Kozolupy, parc. č. 833/1  
Vymezení návrhové plochy bydlení venkovského typu BV místo původní návrhové plochy bydlení čistého BČ – zastavitelná plocha Z.KO.1 (původně součástí zastavitelné plochy 2-BČ).

Lokalita Z2/2a – k. ú. Kozolupy, parc. č. část 657/3  
Vymezení návrhové plochy bydlení venkovského typu BV místo původní návrhové plochy zeleně Z – zastavitelná plocha Z.KO.2 (původně součástí zastavitelné plochy 8-Z).

Lokalita Z2/2b – k. ú. Kozolupy, parc. č. 657/2, část 657/3  
Vymezení návrhové plochy bydlení venkovského typu BV místo původní návrhové plochy bydlení čistého BČ, návrhové plochy zeleně Z a místo původní stávající zemědělské plochy ZP – zastavitelná plocha Z.KO.3 (původně součástí zastavitelných ploch 9-BČ a 8-Z).

Lokalita Z2/2c – k. ú. Kozolupy, parc. č. část 657/3  
Vymezení návrhové plochy bydlení venkovského typu BV místo původní stávající zemědělské plochy ZP – zastavitelná plocha Z.KO.4.

Lokalita Z2/2d – k. ú. Kozolupy, parc. č. část 657/3  
Vymezení návrhové plochy bydlení venkovského typu BV místo původní stávající zemědělské plochy ZP – zastavitelná plocha Z.KO.5.

Lokalita Z2/2e – k. ú. Kozolupy, parc. č. část 657/3  
Vymezení návrhové plochy bydlení venkovského typu BV místo původní návrhové plochy bydlení čistého BČ a návrhové plochy zeleně Z a místo původní stávající zemědělské plochy ZP – zastavitelná plocha Z.KO.6 (původně součástí zastavitelných ploch 9-BČ a 8-Z).

Lokalita Z2/2f – k. ú. Kozolupy, parc. č. část 657/3  
Vymezení návrhové plochy dopravní infrastruktura místní DIm místo původní návrhové plochy bydlení čistého BČ a návrhové plochy zeleně Z a místo původní stávající zemědělské plochy ZP – zastavitelná plocha Z.KO.7 (původně z části součástí zastavitelných ploch 9-BČ a 8-Z).

Lokalita Z2/2g – k. ú. Kozolupy, parc. č. část 657/3  
Vymezení stávající plochy veřejné zeleně VZ. Vymezení návrhové plochy veřejné zeleně VZ místo původní návrhové plochy zeleně Z – zastavitelná plocha Z.KO.8 (původně součástí zastavitelné plochy zeleně 8-Z).

## LEGENDA

- zastavěné území vymezené ke dni 14.6.2010
- hranice zastavitelného území obce (hranice + označení Z.KO.x)
- hranice lokalit záboru v ÚP Kozolupy (+ označení)
- lokality již vyhodnocené v předchozí ÚPD - ÚPO Kozolupy (z r. 2010)
- hranice parcel
- hranice řešeného území
- hranice BPEJ (+ kód a třída ochrany)
- vymezení řešeného území změny č.2 (hranice + označení Z2/xx)

PROJEKTANT:	Ing. arch. Martin Jirovský, Ph.D., MBA, DiS. Relax M.A.A.T., s. r. o. IČ: 071 42 226 Kožešnická 270/17 390 01 Tábor	PARÉ:
OBJEDNATEL:	obec Kozolupy	
VÝKRES:	<b>VÝKRES PŘEDPOKLÁDANÝCH ZÁBORŮ PŮDNÍHO FONDU</b>	DATUM: <b>duben 2022</b> MĚŘÍTKO: 1 : 5 000 ČÍSLO VÝKRESU: <b>03</b>